

















JELMAGYARÁZAT

Meglévő	Tervezett				
		Elsőrendű árvízvédelmi védvonal 10 m-es karbantartási sávval			Földhivatali alaptérkép alapján lehatárolt vízgazdálkodási terület mederkarbantartási sávval
		Fakadóvízzel veszélyeztetett terület (110 m)			Gyöngyös-Tarna-Ágó közti mentesített ártéri öblözet
		Vízállás mérő állomás			Bene-Tarna-Gyöngyös közti mentesített ártéri öblözet
		Bizonytalan, ki nem szabályozott vízgazdálkodási terület			Laskó-Tisza-Zagyva-Tarna közti mentesített ártéri öblözet

		Nagyvízi meder területe (ÉMVIZIG adatszolgáltatása alapján)
		Beépítésre szánt funkcióváltással érintett terület
		Beépítésre nem szánt funkcióváltással érintett terület

Ez a terv a KÉSZ Tervező Kft. szellemi tulajdona, amely védelmét jogszabály biztosítja.			
KÉSZ KÖZMŰ ÉS ENERGETIKAI TERVEZŐ KFT. 1016 Budapest, I. Naphegy utca 26. Tel.: 489-0365 Fax: 489-0366 Email: kozmu@kesztervezo.hu		Munkaszám:	166/2017
Megbízó: Völgzugoly Műhely Kft. 1024 Budapest, Szilágyi Erzsébet fasor 13-15.		Módosítás:	
A munka megnevezése: VISZNEK településrendezési eszközeinek felülvizsgálata		Tervfázis:	Javaslat
A munkarész megnevezése: Közmű és elektronikus hírközlés: ÁRVÍZVÉDELEM		Tervszám:	KF-Á_2
Tervezők: Ország-Béke Agnes, Csáma-Takács Judit, Hanczár Gábor, Zsáner Gergely		Méretarány:	M=1: 25 000
Herczik Eszter, Szabolcsai Bálint, Tóth Árpád, Tóth Domonkos, Tóth Gábor		Dátum:	2019. május
Szakági vezető tervező: Bíró Attila MK: 01-2466, TV-1, TE-1, TH-1		Ügyvezető: Hanczár Zsolt	
Szakági vezető tervező: Hanczár Zsoltné MK: 01-2418, TV-1, TE-1, TH-1			